



ÚJ MAGYARORSZÁG  
VIDÉKFEJLESZTÉSI PROGRAM  
2007–2013



# *DÉL-NYÍRSÉG, ERDŐSPUSZTÁK LEADER EGYESÜLET*

## *„HASS, ALKOSS, GYARAPÍTS” III. A TÉRSÉG FÉNYRE DERÜL*

### *HELYI VIDÉKFEJLESZTÉSI STRATÉGIA*



Európai Mezőgazdasági Vidékfejlesztési Alap:  
A vidéki területekbe beruházó Európa.



ÚJ MAGYARORSZÁG  
VIDÉKFEJLESZTÉSI PROGRAM  
2007–2013



## 1. Vezetői összefoglaló

A Dél-Nyírség, Erdőpuszták Leader Egyesület Helyi Vidékfejlesztési Stratégiájának vezérgondolata, hogy hozzájáruljon a térség fenntartható fejlődéséhez. Ezt olyan módon kívánja megtenni, hogy feltérképezi adottságait, feltárja lehetőségeit, felméri igényeit, erre alapozva kitűzi a célokat, megfogalmazza a térségi prioritásokat.

A Stratégiában tervezett intézkedések kitörési pontot jelenthetnek a helyi közösség számára. Minden tervezett terület középpontjába az értékteremtő munkavégzés állítását, a közösségi együttműködés fontosságát, a versenyképesség növelését helyezi.

A regisztráció során létrejött közösséget sikerült úgy kialakítani, hogy az biztosítja a teljes térségi lefedettséget, az önkormányzati, civil, verseny és magánszféra egyaránt képviselteti magát. A szűkebb-tágabb közösségért, saját magukért érzett felelősség, a jelenlegi helyzet jobbítását célzó tenni akarás, a stratégia kialakításában megmutatkozó aktivitás a biztosítéka annak, hogy ez a közösség, így együtt maradva, egyesületként tovább működve tudja a leghatékonyabban felhasználni a rendelkezésre álló forrásokat.

Az Egyesület arra törekszik, hogy a Helyi Vidékfejlesztési Stratégia megvalósítása minél hatékonyabban végbemenjen, ezáltal az itt élő közösség helyzete, életminősége javuljon, és a térség lehetőséget adjon számukra.

A fejlesztések eredményeképp a térségben élők életminősége javul, a helyi adottságokra épülő fejlesztésekkel a térségbe látogatók száma növekszik, a helyi termékekre vonatkozó fejlesztések a térség gazdasági fejlődését irányozzák elő, hosszú távon nő a térség népességmegtartó ereje.

### 1.2. Főbb célkitűzések

A HVS jövőképeinek három fő szempontja:

1. az összefogás, a partnerség szükségességének felismerése.
2. a települések életéhez kapcsolódó problémák, hiányosságok megválaszolása és megoldása, a lakosság által felállított elvárások kielégítése.
3. a jövőkép támogassa az előrehaladást, fejlődést szolgáló formákat, törekvéseket.

### 1.3. A Helyi Vidékfejlesztési Stratégia felülvizsgálatának a célja

A LEADER program végrehajtására vonatkozó egyéb feltételek változása indokolta a Helyi Vidékfejlesztési Stratégia felülvizsgálatát. Ezen felülvizsgálat elsődleges célja a helyi fejlesztési igények ismételt felmérése és beillesztése a Helyi Vidékfejlesztési Stratégiába. A felülvizsgálat fő célkitűzéseként jelent meg, hogy az új kihívásokra új válaszokat tudjunk adni, illetve a továbbra is fennálló problémákra nagyobb hangsúlyt tudjunk fektetni.



ÚJ MAGYARORSZÁG  
VIDÉKFEJLESZTÉSI PROGRAM  
2007–2013



#### 1.4. A HVS felülvizsgálata során alkalmazott nyilvánossági intézkedések, résztvevők

A Helyi Vidékfejlesztési Stratégia felülvizsgálatának megindításáról készített hirdetmények az egyesület saját honlapján, valamint a Helyi Akciócsoport területén elhelyezkedő polgármesteri hivatalok hirdetőtábláin kihelyezésre kerültek, melyek segítségével tájékoztattuk a lakosságot, a HVS felülvizsgálatával kapcsolatos fórumok tervezett időpontjairól és helyszíneiről. A fórumok nyilvánosak voltak, azokon bárki részt vehetett. Továbbá, a Helyi Akciócsoport a HVS felülvizsgálatának időszaka alatt folyamatos konzultációs lehetőséget biztosított irodájában, telefonon, illetve e-mailen keresztül is.

Fórum helyszínei és időpontja:

Derecske 2013.04.3 (szerda) 10 óra -részt vett az elnök és a munkaszervezetén kívül 4 fő  
Létavértes 2013.04.3 (szerda) 14 óra -részt vett az elnök és a munkaszervezetén kívül 18 fő  
Nyíradony 2013.04.3 (szerda) 18 óra -részt vett az elnök és a munkaszervezetén kívül 11 fő  
Projektötletek: Összesen 65 db projektötlet érkezett be a munkaszervezet számára.

#### 1.5. Helyi Vidékfejlesztési Stratégia felülvizsgálat során elfogadott módosítások

A HVS felülvizsgálata során a javaslattevőktől beérkezett projektjavaslatok, a fórumokon megfogalmazott javaslatok alapján megállapítást nyert, hogy a térségben élők elsősorban a **közösségi célú fejlesztési kezdeményezéseket és a vállalkozások fejlesztését valamint a közösségi terek felújítását** tartják a legfontosabbnak.

## 2. Helyzetelemzés

### 2.1. A LEADER Helyi Akciócsoport által lefedett terület ismertetése

#### 2.1.1. A térség általános jellemzői:

A közösséget három statisztikai kistérség 22 települése alkotja. Területe az ország keleti peremén a magyar-román határ mentén, Hajdú-Bihar megye keleti részén, Debrecen várost körül ölelve, 105 800 hektáron terül el. A közösség jól elkülöníthető három kistáj találkozásánál fekszik: a gyenge homoktalajú, ligetes Dél-Nyírség, a kedvezőbb termőképességű Erdőpuszták, valamint a zömében jó talajadottságokkal rendelkező Hajdúság találkozásánál. A népességszáma 78 461 fő (2009.01.01).

Települései – a fejlettebb városok kivételével – társadalmilag és gazdaságilag is hátrányos helyzetűek vagy elmaradottak. A térségen belül a kisebb lélekszámú, kevésbé fejlett falvak mellett nagyobb népességű vonzáskörzeti funkciókat ellátó települések is megtalálhatóak. Debrecen gazdasági szerepe mellett a foglalkoztatottságban és az oktatásban bír nagy jelentőséggel. A megye gazdasági teljesítményének túlnyomó része a megyeszékhelyen koncentrálódik, ugyanakkor öt centrumtelepülés – Hajdúhadház, Nyíradony, Vámpércs,

Európai Mezőgazdasági Vidékfejlesztési Alap:  
A vidéki területekbe beruházó Európa.



ÚJ MAGYARORSZÁG  
VIDÉKFEJLESZTÉSI PROGRAM  
2007–2013



DARÁNYI IGNÁC TERF



Létavértes és Derecske – is alkalmassá válhat a lakossági igények szélesebb körű, színvonalas kielégítésére. A közösség települései társadalmi-gazdasági helyzetük, földrajzi fekvésük alapján az alábbiak szerint csoportosíthatók:

A megyeszékhely agglomerációjához közel fekvő (Mikepércs, Bocskai kert, Sáránd, Sámsonkert) valamint a centrum települések: demográfiai, iskolázottsági, foglalkoztatási mutatóival kiemelkednek a térség községei közül. Népességük a városból való kiköltözőkkel gyorsabban növekszik. A kiköltözők nagy része bizonytalan egzisztenciájú, halmozottan hátrányos helyzetű.

A térség Debrecentől távolabb fekvő településeinek: közös jellemzője, hogy folyamatosan veszítve lakosságukból, bizonytalan illetve szezonális jövedelemszerző lehetőségekkel rendelkeznek. Lakói között magas a tartós munkanélküliek, a rendszeres szociális segélyre jogosultak aránya. A tartós munkanélküliség okozója részben az alulképzettség, az érintettek között magas a roma népesség aránya.

A kistelepüléseken a legkedvezőtlenebbek az adottságok, ezzel együtt alacsonyabb életminőség jellemző (Kokad, Álmosd, Bagamér, Fülöp, Konyár). Hajdú-Bihar megye térszerkezeti erővonalától távolabbra eső nagyobb települések (Nyírábrány, Nyíracsad, Monostorpályi, Hajdúbagos) kedvezőtlen helyzetben vannak.

A térség legfőbb természeti erőforrásának a termőföld tekinthető. Az erre alapozott tradicionális mezőgazdasági termelés és az ehhez szorosan kötődő hagyományos vidéki életforma máig meghatározza a térség arculatát. Emellett a nagy múltra visszatekintő, s kifejezetten erre a területre jellemző klasszikus kézműipar (fafaragás, kosárfonás, kovács- és asztalosmesterség, stb.) kihalóban van. A népzenei és népművészeti hagyományok őrzésének szinte minden településen mély gyökerei és szerteágazó hagyományai vannak. Visszaszorulásával a térségi identitás sok település esetében ösztönzésre, támogatásra szorul, de a helyi társadalomba való beágyazottsága miatt visszafordíthatatlan értékvesztés még nem történt.

### **2.1.2. A térség környezeti állapota, földrajzi jellemzői, földhasználati módok:**

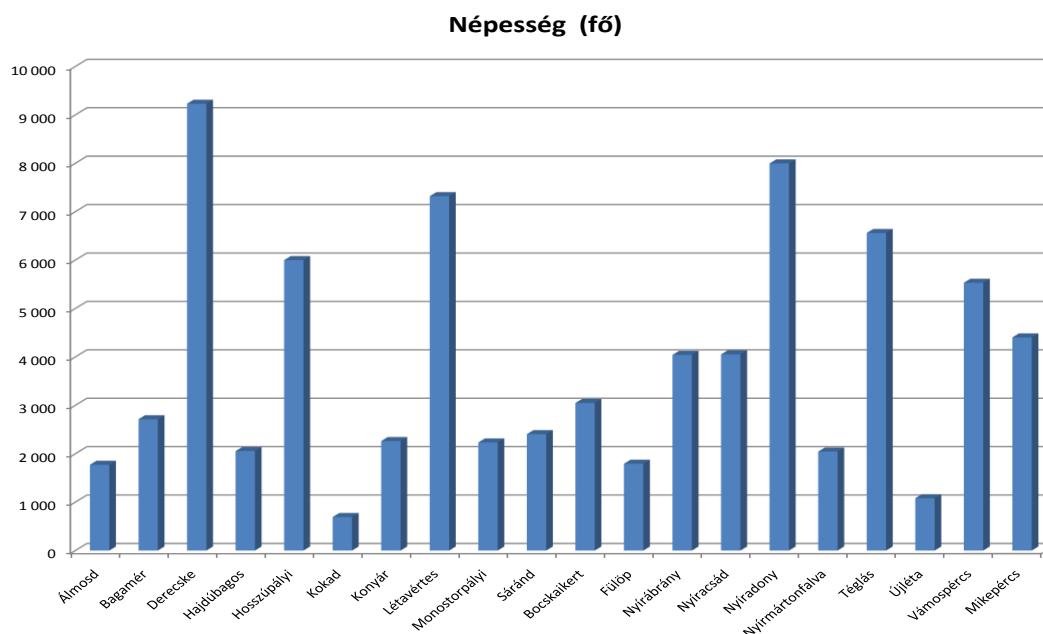
A közösség területén, az országos védettséget élvező területek aránya relatíve magas (Hajdúsági Tájvédelmi Körzet, NATURA 2000). Nagy számban fordulnak elő védett növény- és állatfajok. Nyíracsadon az Árpád-kori templom, Monostorpályiban a Tubus magtárak jelentenek értékes látnivalót. A legfontosabb természeti erőforrásnak tekinthető termőföld. A térség területén a klimatikus (mérsékelt-en-meleg száraz) és domborzati adottságok nagy eltérést mutatnak, az öntözés lehetőségei korlátozottak. A keleti területek a Berettyó–Sebes-Körös belvízi öblözetben helyezkednek el, a nyírségi területekről eredő Kati-ér, Nagy-ér és a Kálló elsősorban belvíz elvezető funkciót tölt be. Az I-II. főfolyások leginkább a Debrecenhez tartozó jóléti és halastavak vízellátását szolgálják. Az térség erdősültsége jelenleg is igen magas, az országos átlag feletti, (Erdőspuszták), várhatóan tovább emelkedik a gyenge minőségű mezőgazdasági területek szántóföldi termelésből való kivonásával, erdősítésével. Jellemző fafajták: tölgy, fenyő és akác. A kistáj legnagyobb összefüggő erdőterülete a Nyíracsad és Nyíradony között található Gúthi- erdő, mely tovább folytatódik a halápi, vámospércsi, bagaméri akácerdőkkel, melyek nem csak erdőgazdálkodási szempontból fontosak, hanem vadgazdálkodási és turisztikai lehetőségeket is rejtenek. A térség környezeti

Európai Mezőgazdasági Vidékfejlesztési Alap:

A vidéki területekbe beruházó Európa.

állapota jónak mondható. Levegőminőségi szempontból a térség területe az I. kategóriába tartozik, a levegőminőség nem kifogásolható. Az ipari és mezőgazdasági jellegű veszélyes hulladékok kezelésének és újrahasznosításának problémája megoldatlan jelenleg. Emellett a zömében hátrányos helyzetű, gazdasági-társadalmi szempontból elmaradott, települések alacsony infrastrukturális ellátottsága (korszerű szennyvízelvezetés, kezelés hiánya) jelentős környezeti terhelést indukál.

### 2.1.3. Demográfiai helyzet



A közösség 22 települést foglal magában. Kokad kivételével a térség valamennyi településének népességszáma meghaladja az 1000 főt. A hat várost és 15 községet, valamint Debrecen külterületét felölelő térség 78 461 fős lakónépességének mintegy fele lakik városi jogállású településen. Az átlagos népsűrűségi érték 74,16 fő/km<sup>2</sup>, amely kevéssel marad el Hajdú-Bihar megye 86 fő/km<sup>2</sup>- es és az Észak-Alföld 84 fő/km<sup>2</sup>- es átlagos népsűrűségi értékétől.

Az akciócsoport területén az elmúlt fél évszázad népességcsökkenő tendenciája az elmúlt években megállt, a lakónépesség száma a térség településeinek többségében stabilizálódott. A közösség népességének körében a nemi arányok megegyeznek a megyei és az országos átlaggal (48% férfi – 52% nő).

A korösszetételt vizsgálva megállapítható, hogy a közösség területén 4,5 százalékkal magasabb a fiatalok aránya, mint az országos és regionális átlag. A 60 év felettiek aránya a térségben átlagosan 18%. A 20%-ot csak Monostorpályiban haladják meg, míg a legkevesebb időskorú Hosszúpályiban él. A települések összességében az országos átlagnál fiatalosabb korstruktúrájuk. Egy egész fölötti az öregedési index érték Derecskén, Hajdúbagason, Mikepércsen és Monostorpályiban. A települések közül Bagamér, Hosszúpályi és Létavértes népessége tekinthető a kedvezőbb korösszetételűnek. A legtöbb településen 20-22 % körül

Európai Mezőgazdasági Vidékfejlesztési Alap:  
A vidéki területekbe beruházó Európa.





ÚJ MAGYARORSZÁG  
VIDÉKFEJLESZTÉSI PROGRAM  
2007–2013



alakul a 15 év alattiak aránya. A statisztika számait árnyalja, hogy a fiatalok arányának növekedése elsősorban a térség szociális problémákkal jobban sújtott településein jellemző, s ott is a halmozottan hátrányos helyzetű népesség körében.

A cigány lakosság demográfiai helyzetéből következően a fiatal korosztályokban az arányuk dinamikus növekszik, s egyes településeken mind a gyermekkorúak, mind a munkát kereső fiatalok jelentős hányadát ők teszik ki. Az oktatási-képzési és foglalkoztatás-fejlesztési programok szempontjából egyik legfontosabb célcsoportnak kell őket tekinteni.

#### 2.1.4. Gazdasági környezet

A felülvizsgálat során megállapítottuk, hogy mind a térség egészét, mind az akcióterület egyes településeit tekintve a legjelentősebb probléma továbbra is a foglalkoztatottság alacsony szintje, a nagyarányú munkanélküliség. A rendszerváltást követően a helyi foglalkoztatók megszűntével tömegesen kerültek ki a munkaerőpiacról, váltak munkanélkülivé, vagy inaktív keresővé.

A térségen belül igen komoly területi különbségek figyelhetők meg, elsősorban annak megfelelően, hogy az egyes települések mekkora távolságra helyezkednek el a megyeszékhelytől. A Debrecennel jó összeköttetésben lévő településeken, az ingázás révén több munkahely válik elérhetővé, még ha helyben alacsony is a lehetőségek száma. A legkedvezőtlenebb pozícióban elhelyezkedő településeken már-már kritikus szintre emelkedett a munkanélküliség szintje. A regisztrált munkanélküliekre vonatkozó 2011-es adatok alapján a térségi munkanélküliségi mutató értéke (Debrecen nélkül) kétszeresen haladja meg az országos átlagot, miközben az 1,75 feletti mutatóval rendelkező települések munkanélküliség szempontjából hátrányos helyzetűnek minősülnek. Nem tartozik ebből a szempontból a hátrányos helyzetű kategóriába Álmosd, Bocskai kert, Hajdúbagosa, Létavértes, Mikepércs, Monostorpályi és Sáránd, azonban ezeken a településeken is legalább 25%-kal haladja a munkanélküliségi mutató értéke az országos átlagot.

A legalább egy éve regisztrált szereplők aránya az egész térséget tekintve több mint hét százalékponttal haladja meg az országos átlagot. A vállalkozások száma a megyén belül az akcióterületen a legalacsonyabb, ezer lakosra mindössze 37 vállalkozás jut.

A térség gazdaságában a mezőgazdaság jelentős szerepet tölt be. A termelési szerkezetben elsődleges helyet foglal el a szántóföldi növénytermesztés (különösen: búza, kukorica), valamint a munka-intenzív zöldség- és gyümölcstermesztés (torma, zeller, málna stb.). A magas erdőszültségből adódóan, az erdő- és vadgazdálkodás szerepe szintén kiemelkedő. Az előzőeket jól alátámasztja, hogy a térségben a mező-vad- erdőgazdálkodás és halászat nemzetgazdasági ágakban működő vállalkozások aránya az összes vállalkozáson belül nagymértékben meghaladja az országos és a megyei átlagot.

A foglalkoztatottak igen jelentős része a térségen kívül, túlnyomó többségben a megyeszékhelyen vállal munkát. Bár érezhető bizonyos területeken a társadalmi-gazdasági lemaradás, az utóbbi évtizedben az akcióterületen is folyamatosan nőtt a kis- és közepes-, valamint az egyéni vállalkozások száma. A legkedvezőbb helyzetben a vállalkozói aktivitás

Európai Mezőgazdasági Vidékfejlesztési Alap:  
A vidéki területekbe beruházó Európa.



ÚJ MAGYARORSZÁG  
VIDÉKFEJLESZTÉSI PROGRAM  
2007–2013



szempontjából is a Debrecen szomszédságában elhelyezkedő, a szuburbanizációs folyamatok által érintett települések vannak. A vállalkozás-sűrűség Bocskai kert esetében a legmagasabb, több mint kétszerese a második helyet elfoglaló Nyíradonynak. A megyeszékhelytől távolabb elhelyezkedő községek nagyon gyenge vállalkozói aktivitást mutatnak (különösen Fülöp, Újléta és Kokad esetében), kivéve Bagamér mutatói átlag feletti. Jellemző, hogy a legkisebb vállalkozásszámmal rendelkező településeken a legmagasabb csekély tőkeerővel rendelkező egyéni vállalkozások részaránya.

**Közüti közlekedés:** A közösség településeinek egy része kedvező pozícióban, az Észak-alföldi régió fő közlekedési útvonalai mentén helyezkedik el. A legmeghatározóbb 4-es számú országos főút mellett található Téglás és Bocskai kert. A 47-es számú főút felfűzi Mikepércs, Sáránd, Derecske településeket, állapota jónak minősíthető. A 48-as számú főút nemzetközi összeköttetést biztosít Románia irányába, valamint összeköti a nyírségi településeket a megyeszékhellyel, állapota azonban nagyon leromlott. A 471-es számú mint másodrendű főútvonal forgalom szempontjából a térség legterheltebb útvonala, a jelenlegi állapota elfogadhatatlan („halálút”). A mellékutak többségének állapota szintén rossz. Úthálózat terheltsége: áruszállítás, a személyautó forgalomműködésével nem tartott lépést az úthálózat fejlesztése.

**Közösségi közlekedés:** Az országos és nemzetközi vasútvonalak közül a térség nyugati részét érinti a Budapest–Záhony vasúti fővonal. A térség közepén Debrecen–Nyírábrány vonalon fut egy szintén nemzetközi vonal Románia felé, amely jelentős teherforgalmat is bonyolít. A XX. század elején épült az ún. „Zsuzsi vonat” keskeny nyomtávú vasútvonala, amely jelenleg Debrecen és Hármashegy között közlekedik. Elsősorban turisztikai szerepet tölt be, ami a vasútvonal rekonstrukciójával bővíthető lenne.

A térség települései, illetve Debrecen között a személyszállítás elsősorban a helyközi autóbusszjáratokon bonyolódik. A helyközi autóbussz-közlekedést a Hajdú Volán ZRt. üzemelteti. A terület lefedése sugaras szerkezetű, a járatok elsősorban a Debrecen felé történő közlekedést biztosítják. A falvak közötti járatok a sugaras szerkezet és az úthálózat hiányosságaiból fakadóan sokkal ritkábbak. A térség minden településének van közvetlen, átszállás nélküli összeköttetése a megyeszékhellyel, azonban Újlétán nem megoldott az iskolába és a munkába járás biztosítása, ezért saját járat üzemeltetésére kényszerül.

A térségben kerékpárút-hálózatról nem beszélhetünk, hiszen a kerékpárutak hossza a térség egészében is csak 80 km. A már meglévő utak is felújításra szorulnak. Leginkább a települések közötti kapcsolatteremtés a feladatuk. A gyalogos- és kerékpáros közlekedés biztonságának javításához, a szűk keresztmetszetű közúthálózatról való letereléshez, illetve a turisztikai jellegű felhasználáshoz nagyságrendekkel nagyobb beruházási volumen szükséges.

### 2.1.5. Társadalmi környezet

Az érintett 3 kistérségben Debrecenbe bejegyzett szervezeteket kivéve 421 civil szervezet tevékenykedik, a Hajdú-Bihar Megyei Bíróság adatai alapján. Bár elmondható, hogy a megyeszékhelyen működnek a legjelentősebb, legerősebb civilszervezetek, észre kell venni, hogy az elmúlt néhány évben a kistérségi központok és térség kisvárosainak szerepe megerősödött. Ma már a térség jelentősebb civil szervezetei közvetlenül a térség településeire

Európai Mezőgazdasági Vidékfejlesztési Alap:  
A vidéki területekbe beruházó Európa.



ÚJ MAGYARORSZÁG  
VIDÉKFEJLESZTÉSI PROGRAM  
2007–2013



lettek bejelentve, illetve sok már működő szervezet szerepe jelentősen növekedett. Tevékenységük az akcióterület teljes egészére kiterjed. Tevékenységük alapján elsősorban a helyi értékeket védő, hagyományőrző, kulturális, településfejlesztő, sport szervezetek működnek.

Munkanélküliség:

A munkanélküliség növekedése sajnos érinti az illetékességi területen lévő településeket. Még mindig tapasztalható az a folyamat, hogy a nagyváros, Debrecen hátrányos helyzetbe kerülő lakosai, az olcsóbb vidéki élet, lakhatás reményében a környező kistérségek kistelepüléseire költöznek. Ez sokuk számára nem kiutat, hanem pont az ellenkezőjét, a hátrányok növekedését jelenti. Aki rendelkezik közülük munkával annak az ingázás növekvő költsége jelent problémát, aki pedig munkahellyel sem rendelkezik, annak a térség telített kis munkapiacán szinte esélye sincs az elhelyezkedésre. E mellett egy ellentétes folyamat is megfigyelhető. A kvalifikáltabb, képzettebb rétegek fiataljai elvágódnak a kis településekről.

## **2.2.A LEADER Helyi Akciócsoport és a helyi partnerség**

Az egyesületet 22 település önkormányzata, vállalkozása, civil szervezete és több magánszemély alakította meg 2012-ben azzal a céllal, hogy előmozdítsa a LEADER térségünk fejlődését. Közel egy éve indult az a kezdeményezés és tervezői munka, amelynek eredményeképpen az Dél-Nyírség, Erdőpuszták LEADER Egyesület 2013 Február 15-től elnyerte a Helyi LEADER Akciócsoport címet.

A LEADER célterületek tervezése szintén széleskörű partnerségben történt és a településeken tartott lakossági tájékoztató fórumok jó lehetőséget adtak a projektötletek gyűjtésére, illetve a HVS felülvizsgálatában való aktív részvételre. Az akciócsoport területén 7 célterület került kidolgozásra.

A térség települései jellemzőek a falunapi rendezvények, mint közösség építő rendezvények, ahol lehetőség nyílik a térségi együttműködés erősítésére.

## **2.3. A LEADER megvalósítás során elért eredmények**

A LEADER megvalósítás során elért eredményeket áttekintette a HVS-t tervezők a kitűzött célok vonatkozásában.

## **2.4. A Helyi Vidékfejlesztési Stratégia felülvizsgálatának indokoltsága**

A gazdasági, társadalmi helyzet változása, valamint a LEADER program végrehajtására vonatkozó egyéb feltételek változása indokolta a Helyi Vidékfejlesztési Stratégia felülvizsgálatát. Ezen felülvizsgálat elsődleges célja a helyi fejlesztési igények ismételt felmérése. A felülvizsgálat fő célja az, hogy a kihívásokra válaszokat tudjunk adni, illetve a továbbra is fennálló problémákra nagyobb hangsúlyt tudjunk fektetni, ezért szükséges az intézkedések újragondolása, átfogalmazása, illetve újakkal való helyettesítése.

Európai Mezőgazdasági Vidékfejlesztési Alap:  
A vidéki területekbe beruházó Európa.



## 2.5. SWOT - analízis

### ERŐSSÉGEK

- A régióközpont Debrecen és térségi központok a kistérség településeiről könnyen megközelíthetők.
- Az infokommunikációs technológia kiépítettsége megyei szinten kedvező.
- Nyitottság új technológiák befogadására.
- Új termelési struktúrákhoz való kapcsolódás igénye.
- Hagyományokkal rendelkező élelmiszeripar, különleges specialitások.
- Jelentős mezőgazdasági alapanyag-termelés, jelentős állattenyésztés.
- Kiaknázható idegenforgalmi vonzerők (termálvíz, kulturális hagyományok, természeti környezet).
- A kistérség több védett területtel rendelkezik és a környezet természetközeli állapotban maradt fenn, ez kedvező az ökoturisztikai formák elindításához.
- Az előregedő kis falvak megőrizték az eredeti parasztházakat, hagyományos faluszerkezetet.
- Térségi jelentőségű hagyományok.
- A szakközépiskolai és szakiskolai szinten oktatott szakok között vannak piacképes szakmák.
- A közoktatási rendszer kiépítettsége megfelelő.
- A civil és roma szervezetek száma és önszerveződési képessége a térségben viszonylag magas.

### GYENGESÉGEK

- Hiányos a helyi termékek feldolgozására épülő ipari kapacitás.
- Hiányzó piacra jutást segítő rendszer.
- Elaprózott termelői kapacitások.
- Térségen belüli jelentős differenciáltság.
- Nem működik nagyvállalat a térségben.
- A vállalkozások többsége tőkeszegény egyéni vállalkozó, ellátási területük településszintű.
- A vonalas infrastruktúra állapota rossz.
- Nincsenek autópályák, gyorsforgalmi utak.
- A roma lakosság elhelyezkedése a kistérségen belül koncentrált, a települések között jelentős eltérések tapasztalhatók.
- A térségben alacsony a legális jövedelemmel rendelkezők száma.
- Magas a foglalkoztatott nélküli háztartások aránya.
- Magas a rendszeres szociális segélyben részesülők aránya.
- Az előregedés és a szelektív elvándorlás jellemző a térségre.
- A szakképzettség rugalmatlanul reagál a piaci követelményekre.
- A hátrányos helyzetű lakosság egészségi állapota és várható életkora rossz.
- Forráshiányos önkormányzatok.
- Az oktatási, egészségügyi, szociális és közművelődési szolgáltatások elérhetősége és minősége egyenlőtlenségeket mutat, az ezeket támogató infrastruktúra többnyire rossz állapotban van.
- Jelentős mértékű a munkanélküliség.
- Több generációs szegénység.
- Idegenforgalmi szervezetség fejletlensége.

## LEHETŐSÉGEK

- Vállalkozói infrastruktúra javítása.
- A piacrajutás, az értékesítési biztonság erősítése.
- A határ közeli tranzitforgalom jelentős gazdasági potenciált rejt magában.
- A közműinfrastruktúra kiépítettsége javuló tendenciát mutat.
- Nő a kereslet a biotermékek iránt a hazai és az európai piacon egyaránt.
- A debreceni K+F központ közelsége lehetőséget jelent a bedolgozásra, illetve az innovációk behozatalára.
- Növekszik a térség turisztikai értékei iránti belföldi és külföldi kereslet.
- A stressz mentes környezet, a kulturális hagyományok ápolásának nemzetközi szintű felértékelődése, a gyógy-idegenforgalom és a vadászat, horgászat nemzetközi fellendülése kedvező turisztikai lehetőségeket jelent.
- Színvonalas kulturális rendezvények szervezése a helyi hagyományokhoz, értékekhez illeszkedve.
- A romák esélyegyenlősége és felzárkóztatása kiemelt európai és országos kérdéskör.

## VESZÉLYEK

- A fejlesztési források nem lesznek elegendőek a felzárkózási folyamat elindítására.
- A további közlekedési fejlesztések elhúzódása miatt a térség külső elérési mutatói nem javulnak.
- Tovább növekszik a verseny a mezőgazdasági termékek piacán, a jellemző agrárágazatok hagyománya csökken.
- A kistérség gazdasági teljesítőképessége nem alkalmazkodik az adottságokhoz, a piaci kívánalmakhoz.
- Alacsony tőkebeáramlás, marad a tőkehiány.
- A helyi termelők kiszorulnak a piacokról.
- A hasonló turisztikai adottságokkal rendelkező hazai és külföldi térségek fejlődése miatt a kistérség idegenforgalmi versenyképessége csökken.
- Az infrastrukturális elmaradottság, a szolgáltató szféra rendkívül alacsony aránya, a szállásférőhelyek, vendéglátóhelyek hiánya gátként jelentkezhet a turizmus beindítása előtt.
- Csökken a befektetői és a turisztikai érdeklődés Kelet-Közép-Európa és Magyarország iránt.
- A képzett munkaerő elvándorlása fokozódik a megfelelő minőségű munkahelyek hiánya és az alacsonyabb kereseti lehetőségek miatt.
- A foglalkoztatási problémák kezelésének elmulasztásával szociális válság alakulhat ki.
- A halmozottan hátrányos helyzetű lakosság újratermelődik.
- Tovább növekednek a térségben a társadalmi és a területi különbségek.



ÚJ MAGYARORSZÁG  
VIDÉKFEJLESZTÉSI PROGRAM  
2007–2013



A térség belső és külső tényezőinek elemzése lehetőséget ad arra, hogy megfogalmazzuk a stratégiai irányvonalakat. *"Ha el tudod képzelni, meg tudod valósítani. Ha meg tudod álmodni, képes vagy valóra váltani."* (William Arthur Ward)

Stratégiánk elkészítéséhez az erősségeink, lehetőségeink, gyengeségeink és a térségre leselkedő veszélyek összevetésével kiemeltük azokat az elemeket, melyek kulcsfontosságúak az általunk megfogalmazott jövőkép megvalósítása szempontjából.

Erősségeink egyrészt a térség agrárjellegéből adódik. A mezőgazdasági alapanyag-termelés, a jelentős állattenyésztés, termékfeldolgozás akkor válhat stratégiai fontosságúvá, ha fejlesztjük a vállalkozói infrastruktúrát, javítjuk a piacra jutás lehetőségét, a biztonságos értékesítés érdekében. Ha emellé sorakoztatjuk a gyengeségeinket – tökeszegény vállalkozások, vonalas infrastruktúra hiánya, a termelői kapacitások elapróztak, stb. és a veszélyeket – (Tovább növekszik a verseny a mezőgazdasági termékek piacán, a jellemző agrárágazatok hagyománya csökken. A kistérség gazdasági teljesítőképessége nem alkalmazkodik az adottságokhoz, a piaci kívánalmakhoz. A helyi termelők kiszorulnak a piacokról, stb.) - rögtön megfogalmazódik az egyik legfontosabb fejlesztési terület: a vállalkozások infrastrukturális feltételeinek, a piactér termékek előállításának támogatása, a szakképzés rugalmasabbá tétele, ezek által a piacképességének növelése. Egyre erősebb igényként jelentkezik a hagyományos tevékenységekre épülő kereskedelem és a szolgáltatások fejlesztése. A turisztika, idegenforgalom, kulturális örökség, hagyományörzés területét elemezve láthatjuk, hogy egy önmagát kínáló stratégiai elemről van szó. A tájegységek gazdag flórája és faunája, az építészeti műtárgyak magas művészeti, identitást erősítő és közösségformáló értéke, az itt élő emberek civil szerveződése már eddig is kiaknázott és kiaknázatlan forrásokat jelentenek. Térségünk jövője szempontjából kiemelt figyelmet kell fordítanunk e területre.

Ki kell emelni, hogy az itt élő, saját magáért és közösségéért tenni akaró emberek motiváltak abban, hogy növeljék képességeiket, fejlesszék kompetenciáikat annak érdekében, hogy esélyeiket növeljék. Ezt erősíthetjük a rugalmas, kicsi viszonyokhoz alkalmazkodó képzéssel és szakképzéssel.

Az elemzés során egyértelművé vált, hogy a szektorok között szoros kapcsolat van. Ha fejlesztjük az egyiket, pl. idegenforgalom, turizmus, az hatással lesz a kereskedelemre, szolgáltató iparra. Ez igaz a humán tényezőkre is. A civil szféra támogatásában rejlő lehetőségek kedvezően hatnak a helyi identitás erősödésére, amely egyik sarokpontja a térség fejlődésének. Meghatározó tényező továbbá a társadalmi kohézió, a térségi együttműködés, és a célok eléréséhez adekvát eszközök rendelkezése.

A térség belső és külső tényezőinek meghatározása és folyamatos nyomon követése rendkívül fontos, hiszen a kitűzött célok csak reális alapokon nyugvó, sikeresen végrehajtott, valóban működő stratégiák mentén érhetők el.

### 3. A Helyi Vidékfejlesztési Stratégia jövőképe

A főbb célkitűzések a jövőképben már utalás szintjén megjelennek és a térségben lévő főbb kihívásokra adott válaszokat általánosan fogalmazzák meg. Ahhoz, hogy a kistérség jövőképében megfogalmazott állapot elérhető legyen, új vidékfejlesztési hangsúlyok megadása szükséges. A társadalmi és gazdasági diverzifikáció során folyamatosan szem előtt kell tartani a térség belső adottságait és a külső körülmények támasztotta követelményrendszert, mert ezek nélkül nem biztosítható a térség jövőképeinek teljesülése.

Célunk a programok megvalósítására a még rendelkezésre álló fejlesztési források ésszerű, a közösség számára minél eredményesebb felhasználásának biztosítása.

Európai Mezőgazdasági Vidékfejlesztési Alap:  
A vidéki területekbe beruházó Európa.



ÚJ MAGYARORSZÁG  
VIDÉKFEJLESZTÉSI PROGRAM  
2007–2013



DARÁNYI IGNÁC TERF



A gazdaságfejlesztési elképzelések, célok nagyban elősegíthetik a térség versenyképességének növekedését, felzárkózását. A gazdaságra irányuló céltudatos fejlesztések megoldást jelenthetnek a térség egyik legsúlyosabb problémájára, az elvándorlásra. Mindezek mellett a térség rendelkezik mindazon szükséges természeti javakkal, gazdálkodási tudással, melyeknek koncentrálásával és fejlesztésével számos versenyképes termék állítható elő helyi fogyasztásra és térségen kívülre is. Természeti, szellemi, tárgyi, kulturális örökségeinkhez kapcsolódó szolgáltatásfejlesztésekkel tovább növelhető a térségbe látogatók száma. Ehhez szorosan kapcsolódnak a térségben már eddig is hagyományosan megrendezésre kerülő rendezvényeknek a népszerűsítése, kiterjesztése, bővítése, valamint újak meghonosítása. A Dél-Nyírség, Erdőpuszták közösségek erősítése és fejlesztése kiemelten fontos elem a stratégiában, mivel az általuk végzett feladatok, elért eredmények kétségtelenül hozzájárulnak a térség sikeréhez, ismertségéhez. Az életminőség javításához kapcsolódó fejlesztések biztosítják azt, hogy a térség vonzó létté váljon. Összességében elmondható, hogy valamennyi elképzelés kapcsolódik a korábban vázolt térségi problémák orvoslásához, megoldásához, a Leader elvek érvényesüléséhez, különösen az alulról jövő kezdeményezések felkarolásához, innováció növeléséhez és a helyi partnerség és az integrált megközelítések erősítéséhez.

### **3.1. A Helyi Vidékfejlesztési Stratégia kapcsolódása a térség szükségleteihez**

A helyi gazdaságfejlesztés középpontjában a komplex térségi fejlesztési folyamatba ágyazódó, a helyi erőforrásokra, valamint helyi értékekre épülő igények, elvárások fogalmazódnak meg. A munka során a térségi fejlesztési terven túl a kistérségi, és a települési fejlesztési terveket is figyelembe vettük. A stratégia-alkotók és a helyi egyesület elnöksége felmérték, hogy a területnek milyen adottságokból kell kialakítani jövőjét, azokat hogyan tudja kihasználni. A munkaszervezet egyrészt a konzultációkra és a projekt ötletekre másrészt a helyzetelemzés pontjainak elemzése kapcsán a következő szükségletek kerültek kifejezésre.

### **3.2. A Helyi Vidékfejlesztési Stratégia fő célkitűzései**

- 1.számú célkitűzés- A helyi életminőség javítása
2. számú célkitűzés- A helyi társadalom megújulásnak elősegítése
3. számú célkitűzés- A helyi gazdaság hatékonyságának, versenyképességének növelése
4. számú célkitűzés- Térségi gazdaságfejlesztés, helyi termékek alapanyagok előállítása, feldolgozása
5. számú célkitűzés- Dél-Nyírség, Erdőpuszták ismertségének, versenyképességének, elismertségének növelése

### **3.3. A Helyi Vidékfejlesztési Stratégia intézkedései**

- 1.számú célkitűzés- 1. számú intézkedés – Civil szervezetek kis értékű eszközbeszerzése
- 1.számú célkitűzés- 2. számú intézkedés - Nagy értékű rendezvények
- 1.számú célkitűzés- 3. számú intézkedés - Kis értékű rendezvények
- 2.számú célkitűzés- 4. számú intézkedés - Községi terek és a kapcsolódó szolgáltatások kialakítása és fejlesztése
- 3.számú célkitűzés- 5. számú intézkedés - Helyi termék előállításának és értékesítésének támogatása
- 4.számú célkitűzés- 6. számú intézkedés - A Dél-Nyírség Erdőpuszták HACS területén belüli vállalkozások innovatív vállalkozási formáinak létrehozása

Európai Mezőgazdasági Vidékfejlesztési Alap:  
A vidéki területekbe beruházó Európa.



ÚJ MAGYARORSZÁG  
VIDÉKFEJLESZTÉSI PROGRAM  
2007–2013



DARÁNYI IGNÁC TERV



5.számú célkitűzés- 7. számú intézkedés - Térségi, települési szintű értékleltárak elkészítése és az ehhez kapcsolódó rendezvények megszervezése és lebonyolítása (HACS címbirtokos számára)

|                           |  |
|---------------------------|--|
| <b>HVS Célkitűzés</b>     | <b>Helyi életminőség javítása</b>  |
| <b>HVS Intézkedés</b>     | <b>Civil szervezetek eszközbeszerzések támogatása</b>  |
| <b>Helyzet</b>            | A térségben a szervezetek, a közösségi csoportok szinte minden településen megtalálhatók. A helyi közösségek nem rendelkeznek infrastruktúrával, eszközeik elavultak, cselekvési programjaik forráshiányosak.      |
| <b>Probléma</b>           | A meglévő közösségi értékekre alapozott programokkal jelentős mértékben növelhető a térség fejlesztési potenciálja. Az alap infrastruktúra nélkül nem valósulhat meg hatékony érdekérvényesítés, és önszerveződés. |
| <b>Megoldási javaslat</b> | Közösségfejlesztési programok megvalósításához szükséges eszköz beszerzések, közösségfejlesztési jó irányok indítása amelynek célja a helyi, jól működő közösségek kialakulása.                                    |
| <b>Várható eredmény</b>   | Felértékelődnek a helyi kulturális értékek. A társadalom tagjainak együttműködési készsége a társadalmi kohézió erősödését eredményezi.  |
|                           |  |
| <b>HVS Célkitűzés</b>     | <b>Helyi életminőség javítása</b>  |
| <b>HVS Intézkedés</b>     | <b>Kis értékű rendezvények</b>   |
| <b>Helyzet</b>            | A térségben zajló rendezvényeken nem elég szervezett, és jól kommunikált a népi, kulturális, ifjúsági és gasztronómiai, szakmai tartalom, nincs kellő előkészület és marketing az eredeti attrakció bemutatására.  |
| <b>Probléma</b>           | A jó szervezettség, komplex tartalom és a magas színvonal miatt a rendezvények látogatottsága, és ezen keresztül a bevétel növekedése valószínűsíthető.  |

Európai Mezőgazdasági Vidékfejlesztési Alap:  
A vidéki területekbe beruházó Európa.





ÚJ MAGYARORSZÁG  
VIDÉKFEJLESZTÉSI PROGRAM  
2007–2013



DARÁNYI IGNÁC TERF



|                           |   |
|---------------------------|---|
| <b>Megoldási javaslat</b> | Jól szervezett, magas színvonalú, a helyi közösségeket erősítő rendezvények szervezése.               |
| <b>Várható eredmény</b>   | A sikeres együttműködések térségi és települési szinten erősödik a térség ismertsége és elismertsége. |

|                           |   |
|---------------------------|---|
| <b>HVS Célkitűzés</b>     | <b>Helyi életminőség javítása</b>   |
| <b>HVS Intézkedés</b>     | <b>Nagy értékű rendezvények</b>   |
| <b>Helyzet</b>            | A térségben zajló nagy, magas látogatottságú rendezvények szervezetlenek, számuk alacsony.  |
| <b>Probléma</b>           | A jó szervezettség, a komplexitás, a rendezvények látogatottságának növekedését teheti lehetővé.  |
| <b>Megoldási javaslat</b> | Jól szervezett, komplex, magas látogatottságú rendezvények kerülnek megrendezésre.  |
| <b>Várható eredmény</b>   | A több települést vagy a település egész lakosságát érintő, közösen megtartott rendezvények erősítik a településeken élők közötti kohéziót. |

|                       |   |
|-----------------------|---|
| <b>HVS Célkitűzés</b> | <b>Helyi társadalom megújulásának elősegítése</b> |
|-----------------------|---|

Európai Mezőgazdasági Vidékfejlesztési Alap:  
A vidéki területekbe beruházó Európa.

| HVS Intézkedés     | Közösségi terek és a kapcsolódó szolgáltatások kialakítása és fejlesztése   |
|--------------------|---|
| Helyzet            | A non-profit szervezeteknek és a hagyományokat magas szinten ápoló közösségeknek tevékenységük végzéséhez nem áll rendelkezésre megfelelő tér.<br>A táji és épített elemek, a múzeumok, tájházak, galériák, kultúrházak, faluházak, művelődési házak, közösségi házak, szabadidős és sportterek és rendezvényterek elhanyagoltak, igen rossz állapotban vannak. |
| Probléma           | A közösségi terek hiánya vagy rossz állapota, gyenge infrastruktúrális, technológiai, illetve műszaki adottságai miatt a helyi közösségi élet igen gyenge. A különböző szervezetek, egyesületek csak igen kevés embert tudnak megszólítani.   |
| Megoldási javaslat | Kultúrházak, tájházak, szabadidős, rendezvény és sportterek fejlesztésének, kültéri közösségi terek kialakítására irányuló projektek támogatása.  |
| Várható eredmény   | Tevékenységük végzésének optimális körülményeit biztosítva összetartó, jól működő közösségek alakulnak ki, a már meglévők hosszú távú működése biztosabbá válik.  |

| HVS Célkitűzés     | Helyi gazdaság hatékonyságának, versenyképességének növelése  |
|--------------------|---|
| HVS Intézkedés     | Helyi termék előállításának és értékesítésének támogatása   |
| Helyzet            | A lakosság széles rétegei inaktívak, alacsony a foglalkoztatottság szintje, ugyanakkor elég jelentős a munkanélküliség.<br>A vállalkozói attitűd hiánya a lakosság körében a helyi vidékfejlesztés egyik problémája.  |
| Probléma/lehetőség | A belső piacra való eljutást elsősorban a vállalkozások gyenge eszközellátottsága és alacsony tőkeereje gátolja. A helyi termékekhez kapcsolódó csatornák megszervezése és eszközök beszerzése jelentős mértékben javíthatná a termelők piacra jutási esélyeit. |



ÚJ MAGYARORSZÁG  
VIDÉKFEJLESZTÉSI PROGRAM  
2007–2013



DARÁNYI IGNÁC TERF



|                           |   |
|---------------------------|---|
| <b>Megoldási javaslat</b> | A helyi piacra termelő, a térségre jellemző élelmiszeripari termékeket előállító vállalkozások technológiai- és eszközfejlesztése, az elvárt minőségi sztenderdek megszerzése, megfelelő telephelyek kialakítása. |
| <b>Várható eredmény</b>   | Növekszik a térségre jellemző termékeket gyártó vállalkozások száma, bővül a helyi piaci részesedésük, amivel nő a jövedelmezőségük   |

|                           |   |
|---------------------------|---|
| <b>HVS Célkitűzés</b>     | <b>Térségi gazdaságfejlesztés, helyi termékek alapanyagok előállítása, feldolgozása</b>   |
| <b>HVS Intézkedés</b>     | <b>A Dél-Nyírség Erdőpuszták HACS területén belüli vállalkozások innovatív vállalkozási formáinak létrehozása</b>   |
| <b>Helyzet</b>            | A térség mezőgazdasági szempontból jó adottságokkal rendelkezik. Egyes településeken a szántóföldi művelés hangsúlyos, míg máshol az állattartás dominál. Tehát az állattartás sok helyen jellemző, s emelkedik az állatállomány. A tervezettség hiánya a jellemző sok esetben, emellett a helyben nincs meg a feldolgozás lehetősége.  |
| <b>Probléma/lehetőség</b> | A beruházások elmaradása a termékek, szolgáltatások minőségének növelését nem teszi lehetővé, a helyben élők igényei kielégítetlenek maradnak és a szükséges szolgáltatásokat a vásárlók térségen kívülről veszik igénybe. Ez rontja a térség népességmegtartó képességét, a vállalkozások versenyképességét és a térségben is felhalmozható tőke a térségen kívüli szereplőkhöz kerül. |
| <b>Megoldási javaslat</b> | Helyi termékek előállításán alapuló gazdaság kialakítása. A helyi termékek helyben való feldolgozása.   |
| <b>Várható eredmény</b>   |   |

|                       |  |
|-----------------------|--|
| <b>HVS Célkitűzés</b> | <b>Dél-Nyírség, Erdőpuszták ismertségének, versenyképességének elismertségének növelése</b>                                  |
| <b>HVS Intézkedés</b> | <b>Térségi, települési szintű értékleltár elkészítése és az ehhez kapcsolódó rendezvények megszervezése és lebonyolítása</b> |

Európai Mezőgazdasági Vidékfejlesztési Alap:  
A vidéki területekbe beruházó Európa.

|                           |   |
|---------------------------|---|
| <b>Helyzet</b>            | Hiányzik a jól kidolgozott, megalapozott szakmai és tudásbázis kialakítása az illetékességi területen.                    |
| <b>Probléma/lehetőség</b> | Az együttműködés és az együttgondolkodás tervezési és tényleges elmélyítése a közösségben részben vagy teljesen hiányzik. |
| <b>Megoldási javaslat</b> | Együttműködésen alapuló konzultációs sorozat után egy, a térség fejlesztését prezentáló koncepció elkészítése.            |
| <b>Várható eredmény</b>   | Versenyképes, együttgondolkodás jegyében élő helyi közösség, Növekedő életminőség.  |

Leköthető források:

Rendelkezésre álló szabad forrás összesen

164 575 832 Ft 563 037 €

Gazdaságfejlesztésre: 114 000 000 Ft

Szolgáltatásfejlesztésre: 50 575 832 Ft

## I. Helyi Vidékfejlesztési Stratégiával kapcsolatos intézkedések

### *I.1. Nyilvánossági intézkedések, projektötlet-gyűjtés*

A Dél-Nyírség, Erdőpuszták LEADER Egyesület a HVS felülvizsgálatát az ÚMVP Irányító Hatóságnak 16/2013 (III.6.) közleménye alapján kezdte meg.

A HVS felülvizsgálatához 2013.április 1-én felhívást tettünk közzé a honlapunkon ([www.dnyeleader.eu](http://www.dnyeleader.eu)) a projektötletek gyűjtésére. Az egyesület tagságának pedig e-mailen is kiküldtük a felhívást.

A helyi közösség képviselője és a munkaszervezetünk április 3-án tájékoztató fórumokat tartott több településen. Három helyszínen Derecskén, Létavértesen és Nyíradonyban tartottunk fórumot. A három konzultáción összesen 34-en vettek részt.

Európai Mezőgazdasági Vidékfejlesztési Alap:  
A vidéki területekbe beruházó Európa.



ÚJ MAGYARORSZÁG  
VIDÉKFEJLESZTÉSI PROGRAM  
2007–2013



Közben a munkaszervezet irodájában folyamatos konzultációs lehetőséget biztosítottunk az ügyfelek számára. A projektötleteket az ügyfelek személyesen illetve email-en küldték be.

A munkaszervezet javaslatként öt célterületet és hét intézkedést dolgozott ki az elnökség és a közgyűlés számára..

Elnökségi ülés 2013.április 5-én volt. A közgyűlés 2013. április.10.-án ülésezett és az elnök által előterjesztett javaslatot egyhangúlag elfogadta.

### ***1.2. Helyi Vidékfejlesztési Stratégia végrehajtása***

A Vidékfejlesztési Minisztérium, mint az Európai Mezőgazdasági Vidékfejlesztési Alap (EMVA) társfinanszírozásában megvalósuló Nemzeti Vidékfejlesztési Program Irányító Hatósága (IH) a Bihar – Sárrét Vidékfejlesztési Egyesületet, mint LEADER helyi akciócsoportot a LEADER Helyi Akciócsoportok működéséről szóló 54/2011. (VI.10.) VM rendelet alapján, 2013. február 15 – től ismeri el. Munkaszervezetünk március 1-től működik. A Dél-Nyírség, Erdőpuszták Leader Egyesületnek 130 tagja van. A Helyi Közösség 2012. június 4.-én alakult. Tagjai a vállalkozói, civil- és közszféra szereplői. Ez a nagy létszámú tagság teszi lehetővé, hogy minél hatékonyabban tudjunk dolgozni, eredményeink minél átfogóbbak legyenek.

A munkaszervezet állandó ügyfélszolgálatot biztosít. Az ügyfélszolgálati időben személyesen, telefonon és e-mail útján kérhetnek tájékoztatást az ügyfelek a stratégia általános tartalmáról, az intézkedésekről. 2013 március óta önálló honlapot üzemeltetünk. Itt tevékenységünkről, elérhetőségeinkről, szervezetünkről, a Helyi Vidékfejlesztési Stratégiáról, az aktuális jogszabályváltozásokról tájékozódhat az idelátogató.





ÚJ MAGYARORSZÁG  
VIDÉKFEJLESZTÉSI PROGRAM  
2007–2013



# V. Mellékletek

***V.1. A HVS LEADER terv részét a mellékletek követik, amelyek az alábbiak:***

***V.1.1. HVS felülvizsgálat során végzett tevékenységek***

| sorszám | Egyeztetések típusa   | Időpont     | Helyszínek   | Résztvevők száma | Tevékenység tartalma  |
|---------|-----------------------|-------------|--|------------------|-----------------------|
| 1.      | Projektötletek kérése | 2013.04.01  | <a href="http://www.dnyeleader.eu">www.dnyeleader.eu</a>                   | 22 település     | Felhívás projektötlet |
| 2.      | Projektötletek kérése | 2013.04.01  | <a href="mailto:delnyirsegleader@gmail.com">delnyirsegleader@gmail.com</a> | 130 tag          | Felhívás projektötlet |
| 3.      | Tájékoztató fórum     | 2013.04.03. | Derecske   | 4                | HVS felülvizsgálat    |
| 4.      | Tájékoztató fórum     | 2013.04.03  | Létavértes   | 19               | HVS felülvizsgálat    |
| 5.      | Tájékoztató fórum     | 2013.04.03  | Nyíradony  | 11               | HVS felülvizsgálat    |
| 6.      | Elnökségi gyűlés      | 2013.04.05  | Mikepércs  | 8                | HVS-hez kapcsolódó    |
| 7.      | Módosított HVS        | 2013.04.10  | Mikepércs  | 85               | HVS elfogadása        |

Európai Mezőgazdasági Vidékfejlesztési Alap:  
A vidéki területekbe beruházó Európa.



ÚJ MAGYARORSZÁG  
VIDÉKFEJLESZTÉSI PROGRAM  
2007–2013



### ***V.1.2. Nyilvánossági intézkedésekre vonatkozó igazoló dokumentumok***

- ***Folyamatos konzultáció***

A HACS folyamatos konzultációt biztosított a munkaszervezet irodájában és a fórumokon.

- ***Projektötlet benyújtásának lehetősége és formája:***

A projektötlet adatlap folyamatosan letölthető volt a honlapról

Európai Mezőgazdasági Vidékfejlesztési Alap:  
A vidéki területekbe beruházó Európa.



Meghívó

Dél-Nyírség, Erdőspuszták LEADER Egyesület tisztelettel meghív minden érdeklődőt a 2013 júniusától Benyújtható LEADER pályázati kiírásával kapcsolatos tájékoztató fórumaira!

**A fórumok témakörei:**

- Egyesületünk bemutatása
- Projekt ötletek összegyűjtése, megtárgyalása
- Helyi Vidékfejlesztési Stratégiához való illeszkedés fontossága
- Pályázat beadásának menetével kapcsolatos tájékoztatás

**Fórum időpontok, helyszínek:**

- 2013.04.03 (Szerda) 10:00 Derecske Házasságkötő terem  
4130 Derecske, Köztársaság u. 87.
- 2013.04.03 (Szerda) 14:00 Létavértes Művelődési Ház  
4281 Létavértes, Árpád tér 10.
- 2013.04.03 (Szerda) 18:00 Nyíradony Művelődési Ház  
4254 Nyíradony, Árpád tér 2.

2013.03.25. Nyíradony

Tasi Sándor

Elnök





ÚJ MAGYARORSZÁG  
VIDÉKFEJLESZTÉSI PROGRAM  
2007–2013



Emlékeztető a fórumokról:

Téma, napirend

Az Egyesület bemutatása  
Tájékoztató a 2013-as LEADER pályázatok kiírásáról  
Projektötletek összegyűjtése

Helyszínek és időpontok:

Derecske 2013. 04.03 10 óra  
Létavértes 2013. 04.03 14 óra  
Nyíradony 2013. 04.03 18 óra

A fórumokról a következő összefoglalás ír:

A Dél-Nyírség, Erdőpuszták Leader Egyesület illetékességi területén lévő 22 településen is kezdetét vette a LEADER pályázati kiírás előkészítése, a Helyi Vidékfejlesztési Stratégia felülvizsgálata.

Az Egyesület bemutatását és a projektötletek összegyűjtését és az ötletek további küldését tartjuk a legfontosabb feladatnak ezeken a fórumokon. Az egyesületet maga az elnök mutatta be. A LEADER kör kiírásával a munkaszervezet-vezető foglalkozott. Ismertetésre került a pályázat beadásának módja, rendje, lépései. A fórum zárásaként megjelentekben felmerült ötletek kerültek meg tárgyalásra.

Internetes nyilvánosság:

**Dél-Nyírség, Erdőpuszták**  
Leader Egyesület Helyi Akciócsoport

EURÓPAI MEZŐGAZDASÁGI VIDÉKFEJLESZTÉSI ALAP: A VIDÉKI TÉRSÉGEKBE BERUHÁZÓ EURÓPA

Köszöntő Bemutakozás Hírek Stratégiánk Képgaléria Dokumentumtár Működési költségek Kapcsolat

### Hírek

#### PROJEKTÖTLET GYŰJTÉS – LEADER PÁLYÁZAT 2013!

A Dél-Nyírség, Erdőpuszták Leader Egyesület HACS 22 településén is kezdetét vette a LEADER pályázati kiírás előkészítése, a Helyi Vidékfejlesztési Stratégia felülvizsgálata.

**2013. április 8-ig** várjuk a vállalkozások, civil szervezetek, önkormányzatok stb. fejlesztési elképzeléseit. A letölthető formanyomtatványon várjuk a projektötleteket e-mail-es (delyirsegleader@gmail.com) vagy személyesen (munkanapokon 7:30 –tól 16:00 óráig, az Egyesület átmeneti irodájában, ( Nyíradony Árpád Tér 1) .

Feltöltve: 2013.04.01.

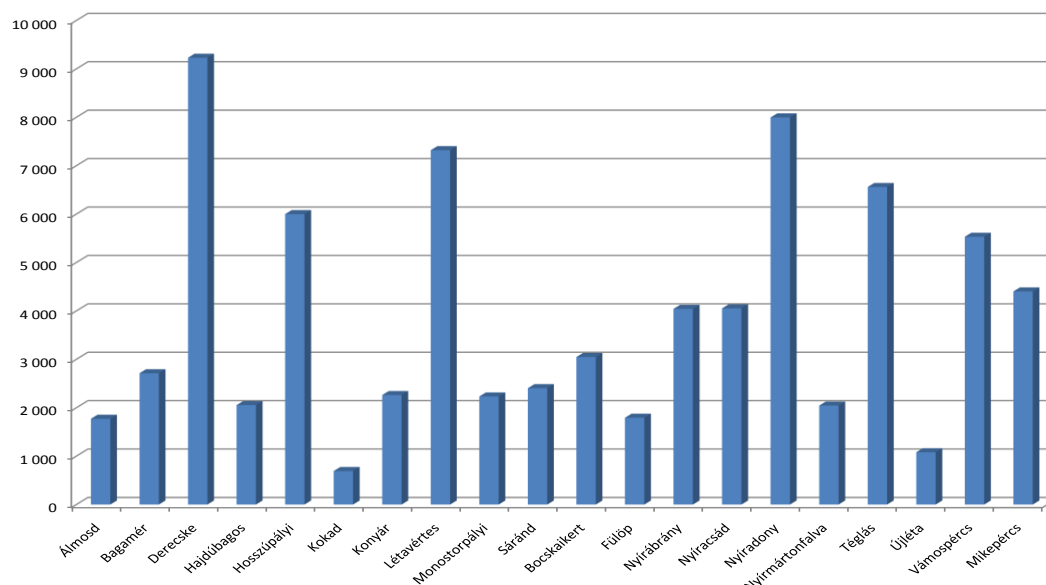
[<< vissza az előző oldalra](#)

Táblázatok:

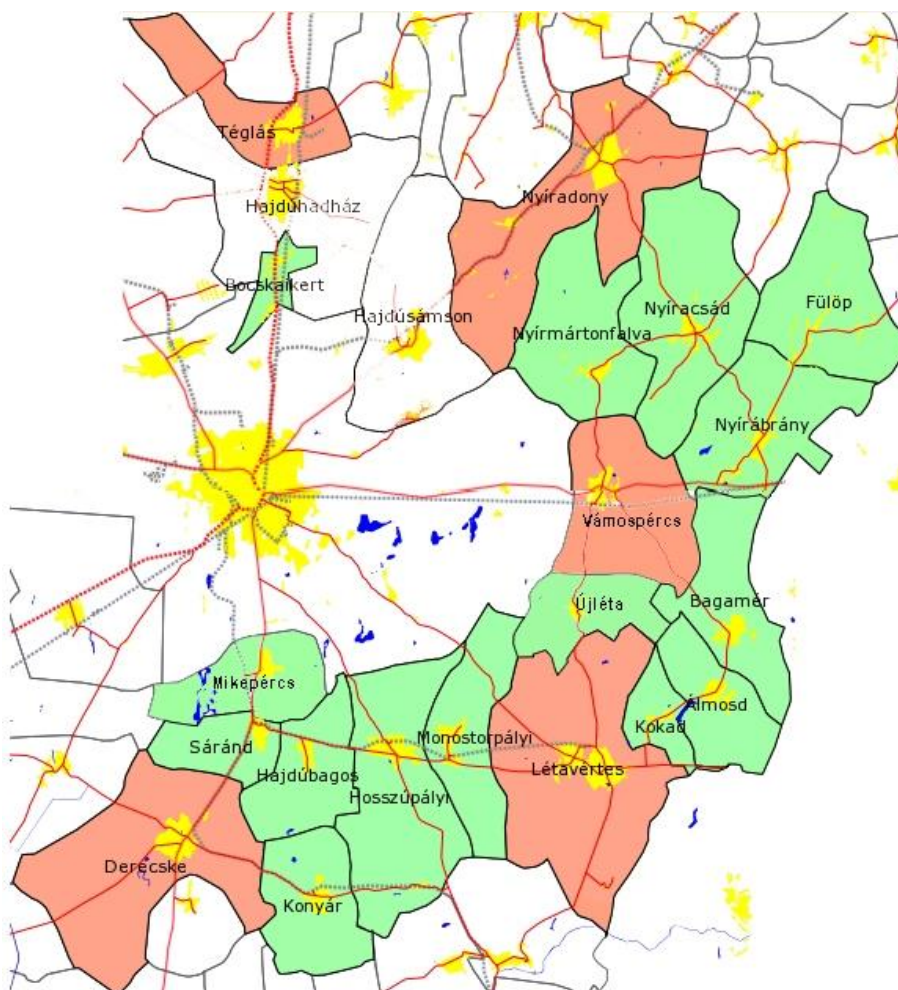
Európai Mezőgazdasági Vidékfejlesztési Alap:  
A vidéki területekbe beruházó Európa.



### Népesség (fő)



### Térképek:



Európai Mezőgazdasági Vidékfejlesztési Alap:  
A vidéki területekbe beruházó Európa.